

**АДМИНИСТРАЦИЯ
ГОРОДСКОГО ОКРУГА МЫТИЩИ
МОСКОВСКОЙ ОБЛАСТИ**

ПОСТАНОВЛЕНИЕ

12.01.2024 № 47

г. Мытищи

Об установлении публичного сервитута
в порядке главы V.7. Земельного кодекса
Российской Федерации по адресу (местоположение):
Московская область, г.Мытищи, ул. 2-я Крестьянская,
д.21 в пользу ГУП МО «Электросеть» в целях
размещения и эксплуатации существующего объекта
электросетевого хозяйства местного значения -
Трансформаторная подстанция №151
с кадастровым номером 50:12:0100404:330

В соответствии с Земельным кодексом Российской Федерации, Федеральным законом от 06.10.2003 № 131-ФЗ «Об общих принципах организации местного самоуправления в Российской Федерации», Законом Московской области № 23/96-ОЗ «О регулировании земельных отношений в Московской области», руководствуясь Уставом городского округа Мытищи Московской области, учитывая ходатайство ГУП МО «Электросеть» от 15.12.2023 № P001-4500432781-80324207,

ПОСТАНОВЛЯЮ:

1. Установить публичный сервитут на срок 588 месяцев в отношении земель, государственная собственность на которые не разграничена и земельных участков, согласно приложению № 1 к настоящему Постановлению, в пользу ГУП МО «Электросеть», в целях размещения и эксплуатации существующего объекта электросетевого хозяйства местного значения - Трансформаторная подстанция №151 с кадастровым номером 50:12:0100404:330, в границах в соответствии с приложением № 2 к настоящему Постановлению.

027064 *

1.1. Срок, в течение которого использование земель, государственная собственность на которые не разграничена и земельных участков, согласно приложению №1 к настоящему Постановлению, в соответствии с их разрешенным использованием будет невозможно или существенно затруднено (при возникновении таких обстоятельств), определяется планами капитального и (или) текущего ремонта, утверждаемыми ГУП МО «Электросеть».

1.2. Порядок установления зон с особыми условиями использования территорий и содержание ограничений прав на земельные участки в границах таких зон установлены постановлением Правительства Российской Федерации от 24.02.2009 № 160 «О порядке установления охранных зон объектов электросетевого хозяйства и особых условий использования земельных участков, расположенный в границах таких зон».

1.3. Порядок расчета и внесения платы за публичный сервитут производится в соответствии с п. 4, п. 5 ст. 39.46 Земельного кодекса Российской Федерации. Стоимость публичного сервитута в отношении земель, государственная собственность на которые не разграничена составит: 3722 руб. 26 коп. Стоимость публичного сервитута в отношении земельного участка с кадастровым номером 50:12:0100404:328 составит 10809 руб. 17 коп. Плата за установление публичного сервитута в отношении земель и земельных участков, государственная собственность на которые не разграничена за весь период составит 14531 руб. 43 коп. (четырнадцать тысяч пятьсот тридцать один руб. 43 коп.) и производится в виде единовременного платежа, не позднее шести месяцев со дня принятия настоящего постановления, путем перечисления денежных средств по следующим реквизитам:

Получатель: УФК по Московской области (Управление земельно-имущественных отношений Администрации городского округа Мытищи Московской области)

ИНН: 5029 1956 01;

КПП: 5029 01 001;

Банк получателя: ГУ БАНКА РОССИИ ПО ЦФО//УФК по Московской области, г. Москва;

БИК: 004 525 987;

Счет №: 40102810845370000004;

Казначейский счет №: 03100643000000014800;

ОКТМО: 46 746 000;

КБК: 905 1 11 05410 04 0000 120.

Стоимость публичного сервитута в отношении земельных участков с кадастровыми номерами 50:12:0100404:13 и 50:12:0100404:329, находящихся

в муниципальной собственности за весь период составит: 7296 руб. 99 коп. (семь тысяч двести девяносто шесть руб. 99 коп.). Плата за установление публичного сервитута в отношении земельных участков, находящихся в муниципальной собственности производится в виде единовременного платежа, не позднее шести месяцев со дня принятия настоящего постановления, путем перечисления денежных средств по следующим реквизитам:

Получатель: УФК по Московской области (Управление земельно-имущественных отношений Администрации городского округа Мытищи Московской области)

ИНН: 5029 1956 01;

КПП: 5029 01 001;

Банк получателя: ГУ БАНКА РОССИИ ПО ЦФО//УФК по Московской области, г. Москва;

БИК: 004 525 987;

Счет №: 40102810845370000004;

Казначейский счет №: 03100643000000014800;

ОКТМО: 46 746 000;

КБК: 905 1 11 05420 04 0000 120.

1.4. График производства работ определяется планами капитального и (или) текущего ремонта, реконструкции инженерного сооружения, и иными документами, утвержденными ГУП МО «Электросеть».

1.5. Установить обязанность обладателя публичного сервитута привести земельные участки, согласно приложению № 1 к настоящему Постановлению, в состояние, пригодное для использования в соответствии с видом разрешенного использования, не позднее, чем 3 месяца после завершения строительства, капитального или текущего ремонта, реконструкции инженерного сооружения, в целях размещения которого был установлен публичный сервитут.

2. Администрации в течение 5 рабочих дней направить копию настоящего Постановления в Управление Федеральной службы государственной регистрации, кадастра и картографии по Московской области для внесения сведений об установлении публичного сервитута в отношении земельных участков, указанных в пункте 1 настоящего Постановления, в Единый государственный реестр недвижимости.

3. Администрации в течение 5 рабочих дней разместить настоящее Постановление на официальном информационном сайте администрации - <http://mytyshi.ru/> в информационно-телекоммуникационной сети «Интернет».

4. Начальнику управления делами и кадровой службы Администрации Ивченко О.В. в течение 5 рабочих дней направить обладателю публичного

сервитута копию настоящего Постановления, сведения о лицах, являющихся правообладателями земельных участков, сведения о лицах, подавших заявления об учете их прав (обременений прав) на земельные участки, способах связи с ними, копии документов, подтверждающих права указанных лиц на земельные участки.

5. Контроль за выполнением настоящего Постановления возложить на заместителя Главы городского округа Мытищи Московской области Я.В. Башлыкова.

Глава городского округа Мытищи



ПОДЛИННИК ДОКУМЕНТА
НАХОДИТСЯ В ТЕКУЩЕМ АРХИВЕ
УПРАВЛЕНИЯ ДЕЛАМИ
АДМИНИСТРАЦИИ

Ю.О. Купецкая

ВЕРНО
ГЛАВНЫЙ ИНСПЕКТОР ОБЩЕГО
ОТДЕЛА М.М. СЫРОВА


12.01.2024г.



Приложение №1
к Постановлению

от 12.01.2024 № 77

№	Кадастровый номер земельного участка	Адрес / описание местоположения
1	2	3
1	50:12:0100404:329	Московская обл., г Мытищи, ул Веры Волошиной, д 21
2	50:12:0100404:328	Московская обл., г Мытищи, ул Веры Волошиной, д 21
3	50:12:0100404:13	Московская обл., г Мытищи, ул Веры Волошиной, д 21











Приложение
к постановлению
Администрации
городского округа Мытищи
Московской области
от 16.06.2023 № 74

План границ объекта



Масштаб 1:500

Используемые условные знаки и обозначения:

-  Характерная точка границы объекта
-  Надписи номеров характерных точек границы объекта
-  Существующая часть границы, имеющиеся в ЕГРН сведения о которой достаточны для определения ее местоположения
-  Надписи кадастрового номера земельного участка
-  Граница объекта
-  Граница кадастрового квартала
-  Объект электросетевого хозяйства, в отношении которого устанавливается публичный сервитут
-  Обозначение кадастрового квартала

Подпись  Шальгин Н. В.

Дата 22 июня 2023 г.

Место для оттиска печати (при наличии) лица, составившего описание местоположения границ объекта

ГРАФИЧЕСКОЕ ОПИСАНИЕ МЕСТОПОЛОЖЕНИЯ ГРАНИЦ ПУБЛИЧНОГО СЕРВИТУТА

Публичный сервитут установлен в целях размещения и эксплуатации объектов электросетевого хозяйства местного значения – здание трансформаторной подстанции №151 с кадастровым номером 50:12:0100404:330

(наименование объекта, местоположение границ которого описано (далее - объект))

Сведения об объекте					
№ п/п	Характеристики объекта			Описание характеристик	
1	2			3	
1	Местоположение объекта			Московская область, Мытищи г.о., Мытищи г, 2-я Крестьянская ул, д 21	
2	Площадь объекта ± величина погрешности определения площади ($P \pm \Delta P$), м ²			783 ± 10	
3	Иные характеристики объекта			1. Публичный сервитут установлен в целях размещения и эксплуатации объектов электросетевого хозяйства местного значения – здание трансформаторной подстанции №151 с кадастровым номером 50:12:0100404:330	
Сведения о местоположении границ объекта					
1. Система координат МСК-50, зона 2					
2. Сведения о характерных точках границ объекта					
Обозначение характерных точек границ	Координаты, м		Метод определения координат характерной точки	Средняя квадратическая погрешность положения характерной точки (Mt), м	Описание обозначения точки на местности (при наличии)
	X	Y			
1	2	3	4	5	6
1	484129.11	2202262.29	Геодезический метод	0.1	-
2	484102.87	2202249.97	Геодезический метод	0.1	-
3	484114.35	2202225.49	Геодезический метод	0.1	-
4	484140.55	2202237.85	Геодезический метод	0.1	-
1	484129.11	2202262.29	Геодезический метод	0.1	-